








## Zonificación






### Suelo urbano

-  Uso residencial
-  Uso industrial
-  Segunda residencia

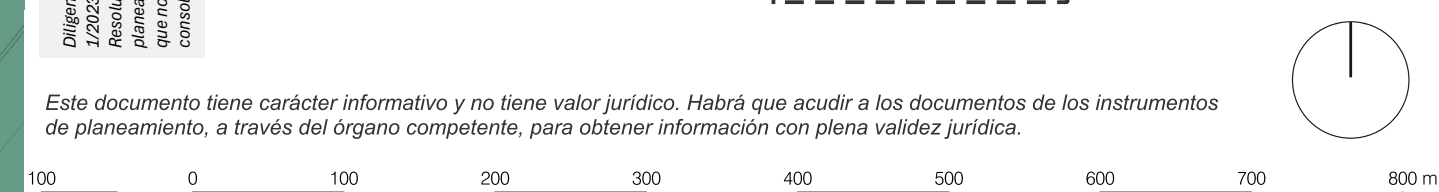
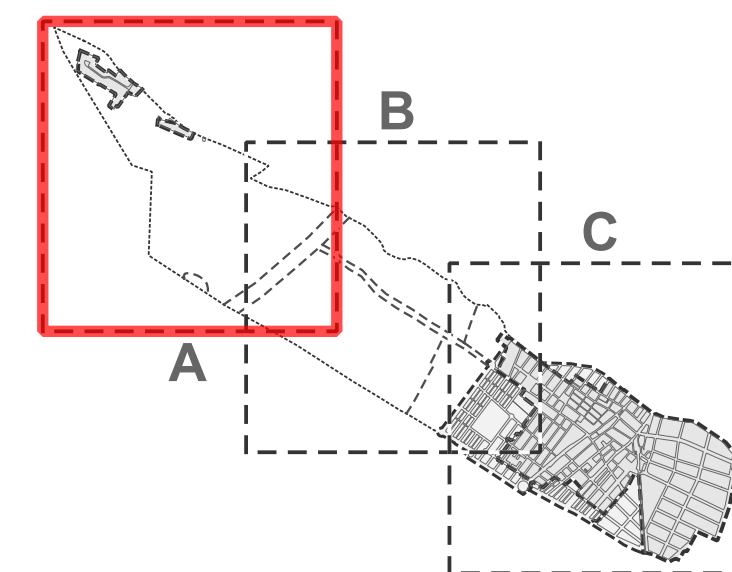
### Suelo urbanizable

-  Ordenación pormenorizada: uso residencial
-  Ordenación pormenorizada: uso almacenes
-  Uso residencial
-  Parque urbano (PQL)



### Suelo no urbanizable

-  Protección agrícola
-  Protección arqueológica
-  Régimen común
-  Protección infraestructuras
-  Reserva servicios

Ámbito	Clasificación	Instrumento desarrollo	Estado
Sector I	SUZ	PU Sector I y UE-1, adjudicado el 26/10/2005	Urbanizado
Sector III	SUZ	Localizando información	Urbanizado
Sector IV	SUZ	PDAI Sector IV, aprobado el 14/03/2007	Urbanizado
Sector V	SUZ	Localizando información	Urbanizado
UE-1	SU	PU Sector I y UE-1, adjudicado el 26/10/2005	Urbanizado
UE-2	SU	Localizando información	Urbanizado
UE-3	SU	Localizando información	Urbanizado
UE-5	SU	Localizando información	Urbanizado
UE-6B	SU	Localizando información	Urbanizado
UE-TAC	SU	PRI UE-TAC, aprobado el 02/08/2008	Urbanizado



**TEXTO CONSOLIDADO DEL PLANEAMIENTO URBANÍSTICO DE RAFELBUNYOL**  
HOMOLOGACIÓN DE LAS NORMAS SUBSIDIARIAS DE PLANEAMIENTO  
A J U N T A M E N T D E R A F E L B U N Y O L

 <p><b>PRAYU, S.L.P.</b> Pedro Rubio Navarro, arquitecto Sileno Catalá Mortes, arquitecto</p>	 <p><b>Ajuntament de Rafelbunyol</b> Conselleria de Medi Ambient, Infraestructures i Territori</p>	<p><b>PLANO DE ORDENACIÓN ESTRUCTURAL</b> <b>Zonificación del suelo</b></p> <p>ESCALA 1:5.000 JULIO 2025</p> <p style="font-size: 2em;"><b>E02.A</b></p>
--	---	--